PROGRAM ROZVOJA OBCE ČERÍN

(doplnenie a aktualizácia)

2023 – 2027 s výhľadom do 2030

Názov	**Program rozvoja obce Čerín 2023 – 2027 s výhľadom do 2030 – doplnenie a aktualizácia**
Územné vymedzenie	Banskobystrický kraj, okres Banská Bystrica, obec Čerín – ŠÚJ 508519
Územný plán	nie
Dátum schválenia PRO	
Platnosť PRO	2023 - 2030
Verzia	1.0
Publikovaný verejne	www.cerin.sk
Základné údaje	
Obec	Čerín, IČO: 00313335, DIČ: 2021115767
Kraj	Banskobystrický
Okres	Banská Bystrica
Región	Podpoľanie
Poloha	48°39'39"S 19°14'49"V
Nadmorská výška	405 m n. m.
Rozloha	11,53 km^2
Počet obyvateľov	461
Hustota obyvateľstva	39,98 obyv./km^2
Adresa	Obec Čerín Obecný úrad Čerín 11 974 01 Banská Bystrica
Webové sídlo	www.cerin.sk
E-mail	pavel.kmet@cerin.sk
Telefón – pevná linka	+421 (0) 48 419 22 04

ÚVOD **4**
ANALYTICKÁ ČASŤ **10**
1. Analýza vnútorného prostredia 10
1.1. Základná charakteristika obce 10
1.1.1. Stručný popis 10
1.1.2. Geografická poloha, sídelná štruktúra 11
1.1.3. Prírodné podmienky 11
1.1.4. História 12
1.2. Vnútorné zdroje 12
1.2.1. Ľudské zdroje, demografia, domový a bytový fond 12
1.2.2. Kultúrny potenciál obce, komunitný život, spolky, šport 18
1.2.3. Materiálne zdroje 19
1.2.4. Ekonomické zdroje 20
1.2.5. Prírodné zdroje 21
1.3. Ex-ante hodnotenie 22
2. Analýza vonkajšieho prostredia 23
2.1 Identifikácia vonkajších faktorov rozvoja územia 23
3. Zhodnotenie súčasného stavu územia obce 23
3.1 Zhodnotenie splnenia stratégie PRO 2015 – 2023 23
3.2 SWOT analýza 24
3.3 Identifikácia kritických oblastí rozvoja 24
STRATEGICKÁ ČASŤ **25**
1. Vízia 25
2. Stratégia rozvoja obce 25
2.1. Strategické ciele 26
PROGRAMOVÁ ČASŤ **28**
1. Prioritné oblasti 28
1.1. Programové východiská 28
1.2. Priority rozvoja obce 29
REALIZAČNÁ ČASŤ **31**
1. Popis úloh pri realizácii PRO 31
2. Systém monitorovania a hodnotenia PRO 31
3. Akčný plán 31
FINANČNÁ ČASŤ **33**
ZÁVER **40**

ÚVOD

Program rozvoja obce Čerín na obdobie 2023 - 2027 s výhľadom do roka 2030 vychádza z potreby aktualizovať a doplniť jestvujúci dokument – Spoločný program rozvoja obcí Hrochoť, Čerín, Dolná Mičiná a Môlča 2015 – 2023. Konkrétna situácia v roku 2022, ktorý je rokom spracovania tohto dokumentu je poznačená situáciou doznievajúcej celosvetovej pandémie COVID -19 ako aj mimoriadnej geopolitickej situácie, ovplyvňujúcej ekonomické a sociálne faktory rozvoja aj v Slovenskej republike.

Miestna politika rozvoja obce Čerín zapojila do procesu formovania obyvateľstvo, ako aj občiansky a podnikateľský sektor, aby spoločným postupom realizovali svoje predstavy a postupy v súlade s možnosťami, danými aktuálnymi zdrojmi programového obdobia 2021 – 2027 fondov Európskej únie, plánu obnovy a odolnosti a ďalších zdrojov, dostupných miestnej samospráve, podnikateľom a tretiemu sektoru.

PRO bol aktualizovaný na základe zákona č.539/2008 Z. z. o podpore regionálneho rozvoja v platnom znení, kde je definovaný ako strednodobý programový dokument obsahujúci analýzu hospodárskeho a sociálneho rozvoja obce, hlavné smery jej vývoja, stanovenie cieľov, prvoradých potrieb a úloh vo všetkých oblastiach života obce. Súčasťou programu je návrh jeho administratívneho a finančného zabezpečenia. Pri spracovaní programového dokumentu boli rešpektované zásady regionálnej politiky vlády definované v Partnerskej dohode Slovenskej republiky na roky 2021 – 2027 a Program Slovensko 2021 - 2027 a v primeranom rozsahu Metodiku tvorby a implementácie programov PHSR 2020 (verzia 1.04).

Východiskové dokumenty na nadnárodnej a národnej úrovni

- Agenda 2030
- Slovensko 2030
- Partnerská dohoda SR – Program Slovensko 2021 - 2027
- Plán obnovy a odolnosti
- Národný investičný plán
- Koncepcia územného rozvoja Slovenska

Východiskové dokumenty na úrovni Banskobystrického kraja

- Program hospodárskeho a sociálneho rozvoja Banskobystrického samosprávneho kraja na roky 2022 – 2030

Východiskové dokumenty na miestnej úrovni

- Spoločný program rozvoja obcí Hrochoť, Čerín, Dolná Mičiná a Môlča 2015 -2023
- Komunitný plán sociálnych služieb 2021 – 2024
- Rozpočet obce na roky 2023,2024,2025
- Výročné správy a účtovné závierky za predchádzajúce roky

Východiskovými dokumentmi pri spracovaní aktuálneho Programu rozvoja obce boli hlavne:

- ***na nadnárodnej a národnej úrovni***

Agenda 2030
Dokument „Agenda 2030 pre udržateľný rozvoj" je súhrnom globálnych záväzkov, ktorými medzinárodné spoločenstvo reaguje na najzávažnejšie výzvy súčasnosti. Agenda 2030 bola prijatá členskými štátmi Organizácie Spojených národov v roku 2015 a vyzýva štáty k spoločnému koordinovanému postupu pri riešení globálnych výziev
Zdroj: Agenda 2030

Slovensko 2030:
„Vízia a stratégia rozvoja Slovenska do roku 2030 – dlhodobá stratégia udržateľného rozvoja Slovenskej republiky – Slovensko 2030" (ďalej len „Slovensko 2030") je základným implementačným dokumentom plnenia národných priorít Agendy 2030 pre udržateľný rozvoj v Slovenskej republike. Zároveň plní úlohu Národnej stratégie regionálneho rozvoja SR v zmysle zákona č. 539/2008 Z. z. o podpore regionálneho rozvoja. „Slovensko 2030" definuje priority a ciele rozvoja Slovenska v troch integrovaných rozvojových programoch pokrývajúcich kľúčové oblasti rozvoja: ochrana a rozvoj zdrojov, ich udržateľné využívanie a rozvoj komunít. Na národnej úrovni bolo definovaných 6 prioritných oblastí pre Slovensko:

1. Vzdelanie pre dôstojný život.
2. Smerovanie k znalostnej a environmentálne udržateľnej ekonomike pri demografických zmenách a meniacom sa globálnom prostredí.
3. Znižovanie chudoby a sociálna inklúzia.
4. Udržateľné sídla, regióny a krajina v kontexte zmeny klímy.
5. Právny štát, demokracia a bezpečnosť.
6. Dobré zdravie.

Zdroj: Slovensko 2030

Partnerská dohoda SR – Program Slovensko 2021 – 2027
Na základe podpísaného strategického dokumentu„ Partnerská dohoda Slovenskej republiky na roky 2021 – 2027", dokumentu s celoštátnym významom, ktorým sa stanovuje stratégia, priority a opatrenia pre účinné a efektívne využívanie prostriedkov z fondov politiky súdržnosti Európskej únie na programové obdobie 2021 – 2027. bolo v programovom období 2021 – 2027 stanovených 5 cieľov politiky súdržnosti a špecifického cieľa Fondu spravodlivej transformácie.
Politika súdržnosti v programovacom období 2021 – 2027 bude realizovaná prostredníctvom Programu Slovensko v gescii Ministerstva investícií, regionálneho rozvoja a informatizácie SR. Spôsob poskytovania príspevkov z Európskej únie v programovom období 2021 – 2027 stanovuje Zákon o príspevkoch z fondov Európskej únie 121/2022 Z .z.
Ciele politiky súdržnosti:
Cieľ 1: Inteligentnejšia a konkurencieschopnejšia Európa
Cieľ 2: Zelenšia nízkouhlíková Európa
Cieľ 3: Prepojenejšia Európa
Cieľ 4: Sociálnejšia a inkluzívnejšia Európa vykonávajúca Európsky pilier sociálnych práv
Cieľ 5:Európa bližšie k občanom
Špecifický cieľ Fondu spravodlivej transformácie: Hospodárska diverzifikácia území – Región Horná Nitra, Košický kraj, Banskobystrický kraj.

23.11.2022 bol schválený Program Slovensko 2021 – 2027 stanovujúci rozsah, témy a systém čerpania fondov Európskej únie v programovom období 2021 – 2027.
Zdroj: Partnerská dohoda SR – Program Slovensko 2021 - 2027

Plán obnovy a odolnosti
„Plán obnovy a odolnosti Slovenskej republiky“ je komplexnou odpoveďou EÚ na dôsledky krízy spojenej s pandémiou COVID-19, ako aj reakciou na identifikované hlavné výzvy a systémové nedostatky slovenskej ekonomiky. Plán obnovy je postavený na globálnej vízii Slovenska ako inovatívnej ekonomiky, ktorá je motorom udržateľného ekonomického rastu a zárukou úspešného zvládnutia zelenej a digitálnej transformácie, Slovenska ako moderného štátu, ktorý poskytuje občanom kvalitné verejné služby a napokon Slovenska ako zdravej krajiny, ktorá vytvára predpoklady na plnohodnotné využívanie ľudského a prírodného kapitálu. Plán obnovy a odolnosti je zameraný na päť kľúčových oblastí verejných politík. Spôsob poskytovania prostriedkov z Plánu obnovy a odolnosti SR stanovuje Zákon o mechanizme na podporu obnovy a odolnosti č. 368/2021 Z.z. Plán obnovy a odolnosti sa zameriava na podporu v 5. kľúčových oblastiach. Oblasť - č.1 Zelená ekonomika, č.2 Vzdelávanie, č.3 Veda, výskum a inovácie, č.4 Zdravie a č.5 Efektívna verejná správa a digitalizácia.
Zdroj: Plán obnovy a odolnosti

Národný investičný plán
Národný investičný plán SR 2018 – 2030, pilotná verzia, (ďalej len „NIP“) má povahu nadrezortného a integrovaného strategického dokumentu, definujúceho prioritné témy a kľúčové programy do roku 2030, dokumentované indikatívnymi projektmi, prostredníctvom ktorých bude vybudovaná nová hospodárska a sociálna infraštruktúra, prípadne sa zlepší stav existujúcej infraštruktúry, s cieľom postupného naplnenia dlhodobých potrieb Slovenskej republiky. NIP v nadväznosti na ciele udržateľného rozvoja Agendy 2030 OSN obsahuje charakteristiky súčasného stavu, želaného stavu v roku 2030 a kľúčové investičné programy a projekty v nasledovných oblastiach: doprava, energetika, informatizácia a elektronické komunikácie, výskum a inovácie, zdravotníctvo, životné prostredie, poľnohospodárstvo a lesné hospodárstvo, sociálna inklúzia a zamestnanosť, regionálny rozvoj.
Zdroj: Národný investičný plán SR 2018 – 2030

Koncepcia územného rozvoja Slovenska
Koncepcia územného rozvoja Slovenska (KURS) predstavuje celoštátnu územnoplánovaciu dokumentáciu, ktorá vyjadruje hlavné ciele územnoplánovacej politiky štátu, priestorový rozvoj SR v celoštátnych a medzinárodných súvislostiach. KURS bola sformulovaná na základe požiadaviek rovnovážneho sídelného rozvoja, zabezpečenia rovnocennej dostupnosť i k infraštruktúram Koncepcia územného rozvoja Slovenska Koncepcia územného rozvoja Slovenska (KURS) predstavuje celoštátnu územnoplánovaciu dokumentáciu, ktorá vyjadruje hlavné ciele územnoplánovacej politiky štátu, priestorový rozvoj SR v celoštátnych a medzinárodných súvislostiach. KURS bola sformulovaná na základe požiadaviek rovnovážneho sídelného rozvoja, zabezpečenia rovnocennej dostupnosti k infraštruktúram.
Zdroj: Koncepcia územného rozvoja Slovenska

- ***na úrovni Banskobystrického kraja***

Partnerská dohoda a Program Slovensko 2021 - 2027 vymedzuje pre Banskobystrický kraj:
Banskobystrický kraj je najviac vidiecky región v rámci SR. Jeho hospodárstvo je výrazne závislé od priemyselných procesov intenzívnych na skleníkové plyny v rámci prevádzky veľkých podnikov. Región výrazne ovplyvnili zmeny spôsobené ekonomickou transformáciou v 90. rokoch minulého storočia, región sa dodnes vyrovnáva s dôsledkami transformácie, je mimoriadne zraniteľný a má nízku mieru pripravenosti na ďalšiu transformáciu v budúcnosti. Pre úspešnú implementáciu PST bude nevyhnutné zabezpečiť participatívny prístup zainteresovaných strán v procese implementácie. V dôsledku transformácie bude Banskobystrický kraj čeliť týmto výzvam:

Hospodárska diverzifikácia

- Vysoká závislosť vybraných okresov od energeticky náročného priemyslu;
- Absentujúca diverzifikácia hospodárstva a nízka aktivita MSP;
- Slabý inštitucionálny rámec a obmedzená podpora, ako aj nedostatok informácií o iniciatívach v oblasti VVaI medzi podnikmi, vrátane nedostatočnej spolupráce s výskumnými inštitúciami;
- Nedostatok príležitostí pre mladých ľudí, ktorí následne odchádzajú z regiónu, aby si našli príležitosti inde;
- Nevyužitý potenciál na rozvoj zeleného hospodárstva.

Prechod na čistú energiu a revitalizácia území

- Značné nedostatky v energetickej hospodárnosti budov v regióne;
- Vysoká miera znečistenia životného prostredia v regióne, najmä ovzdušia aj v dôsledku negatívneho vplyvu priemyslu na životné prostredie;
- Významný podiel emisií z dopravy vzhľadom na zastaraný vozový park s nevyhovujúcimi normami emisií v regióne, ako aj nedostatočné prepojenie okresov verejnou dopravou, čo limituje alternatívy voči individuálnej osobnej doprave;
- Vysoká závislosť miestneho hospodárstva od priemyselných procesov intenzívnych na skleníkové plyny a znečisťujúce látky;
- Nedostatok kapacít a prax v oblasti odpadového hospodárstva.

Rozvoj ľudského kapitálu a zručností pre spravodlivú transformáciu

- Negatívny vývoj demografickej situácie meniaci sa na krízu ľudského kapitálu;
- Výrazné nedostatky v zručnostiach v digitálnych technológiách a obehovom hospodárstve;
- Nízka účasť v systéme duálneho vzdelávania;
- Nedostatočné prispôsobenie vzdelávacích programov potrebám nových hospodárskych odvetví;
- Nedostatočné environmentálne povedomie širokej verejnosti;
- Nesúlad medzi vzdelávaním a odbornou prípravou a požiadavkami pracovného trhu;
- Štrukturálny nesúlad medzi ponukou a dopytom pracovného trhu spôsobujúci vysokú ponuku nízko kvalifikovanej pracovnej sily.

Zdroj: Partnerská dohoda SR – Program Slovensko 2021 - 2027

Program hospodárskeho a sociálneho rozvoja Banskobystrického samosprávneho kraja na roky 2022 – 2030

Vízia rozvoja BB SK do roku 2030: Kraj, kde ľudia chcú pracovať, žiť a plnohodnotne trávi čas
Hlavný cieľ BB SK: Vytvárať pracovné príležitosti, zlepšovať kvalitu verejných služieb a prakticky podporovať samosprávy ako kľúčových faktorov rozvoja kraja
4 priority a 10 strategických cieľov:

Priorita 1 – konkurencieschopnosť a udržateľná ekonomika
- 1.1 Zvýšiť inovačnú výkonnosť, produktivitu a pridanú hodnotu regionálnej ekonomiky
- 1.2 Zvýšiť udržateľnosť a odolnosť regionálnej ekonomiky
- 1.3 Zvýšiť príjmy z cestovného ruchu a zamestnanosť prostredníctvom rozvoja udržateľného cestovného ruchu

Priorita 2 – zelený kraj pre budúce generácie
- 2.1 Zabezpečiť efektívnu ochranu životného prostredia s dôrazom na zmiernenie zmeny klímy a zvýšenie odolnosti na jej nepriaznivé dôsledky

Priorita 3 – zdravá, vzdelaná a súdržná spoločnosť
- 3.1 Zvýšiť podiel obyvateľov s vyššou úrovňou dosiahnutého vzdelania a životných zručností
- 3.2 Zvýšiť kvalitu a dostupnosť služieb pre aktívne začlenenie zraniteľných skupín obyvateľstva v kraji
- 3.3 Budovať aktívne, odolné a udržateľné komunity zraniteľných skupín obyvateľstva v kraji

Priorita 4 – prepojený kraj
- 4.1 Dobudovať a obnoviť dopravnú infraštruktúru prepojenú na nadradenú cestnú a železničnú sieť
- 4.2 Podporiť rozvoj udržateľnej mobility
- 4.3 Zlepšiť pokrytie širokopásovým internetovým prepojením.

Zdroj: Program hospodárskeho a sociálneho rozvoja Banskobystrického samosprávneho kraja na roky 2022 – 2030

- ***Na miestnej úrovni***

Na miestnej úrovni **Program rozvoja obce Čerín 2023 – 2027 s výhľadom do roku 2030 – aktualizácia a doplnenie** nadväzuje na **Spoločný program rozvoja obcí Hrochoť, Čerín, Dolná Mičiná a Môlča 2015 -2023**. Ďalšími podpornými dokumentmi a informáciami pri spracovaní aktuálneho Programu rozvoja obce (ďalej len PRO) sú tiež:

- Komunitný plán sociálnych služieb 2021 – 2024
- Rozpočet obce na roky 2023,2024,2025
- Výročné správy a účtovné závierky za predchádzajúce roky zobrazujúce ekonomickú situáciu obce sa predchádzajúce roky
- Dotazníkový prieskum názorov obyvateľov, podnikateľského sektora a tretieho sektora v obci
- Prezentovaných zámerov vedenia obce, ktoré vychádzalo z vlastného poznania situácie a dôkladných znalostí o potrebách obce, podporených poznatkami bývalého i aktuálneho zastupiteľstva, zamestnancov obecného úradu a obyvateľov obce

Zámer aktualizácie PRO	
Názov dokumentu	Program rozvoja obce Čerín 2023 – 2027 s výhľadom do 2030 – aktualizácia a doplnenie
Forma spracovania	- Externá organizácia - Pracovníci samosprávy
Riadenie procesu spracovania	- Externá organizácia v spolupráci s vedením samosprávy, zamestnancami, zastupiteľstvom a komisiami pri zastupiteľstve
Priebeh spracovania	- účasť verejnosti, podnikateľského sektora a verejného sektora
Obdobie spracovania a schválenia PRO	- November – december 2022
Financovanie spracovania	- z vlastných zdrojov obce

Použité participatívne metódy			
Metóda	**Informovanie verejnosti**	**Získavanie názorov verejnosti**	**Zohľadnenie názorov verejnosti**
Tlačené materiály	áno		
Verejné informačné tabule	áno		
Miestne noviny	áno		
Elektronické materiály	áno	áno	
Dotazníky pre občanov	áno	áno	áno
Dotazníky pre podnikateľský sektor	áno	áno	áno
Dotazníky pre tretí sektor	áno	áno	áno
Oznámenie o začatí procesu tvorby PRO	áno		
Zverejnenie uznesenia zastupiteľstva o schválení PRO na oficiálnej webovej stránke obce www.cerin.sk	áno		
Zverejnenie schváleného PRO na oficiálnej webovej stránke obce www.cerin.sk	áno		
Stretnutia			
Uplatňovanie integrovaného prístupu pri procese tvorby PRO a pri finančnom zabezpečovaní priorít a cieľov	**áno**	**áno**	**áno**

ANALYTICKÁ ČASŤ

1. Analýza vnútorného prostredia

Analýza vnútorného prostredia, resp. jeho nemenných zložiek ako sú administratívna a geografická poloha, prírodné podmienky a história budú v tomto dokumente zmienené iba stručne, nakoľko PRO za programové obdobie 2015 – 2023 obsahuje tieto údaje podrobne a bude stále k dispozícii na webovom sídle obce. Dôraz v aktuálnom dokumente PRO je dávaný na rozvoj obce a optimálne podmienky dosahovania čo najlepších výsledkov v zložitej situácii, ovplyvňujúcej aj realizáciu rozvojových zámerov samospráv v Slovenskej republike.

1.1. Základná charakteristika obce

1.1.1. Stručný popis

Obec Čerín je miestom, kde sa na rozlohe 11,53 km^2 nachádzajú dve štátne prírodné rezervácie, národná prítomná pamiatka a národná kultúrna pamiatka, ktorá vo svojom vnútri má 12 pamiatkovo chránených hnuteľných predmetov.

Obec Čerín je malou obcou čo do rozlohy aj počtu obyvateľov obcí regiónu Severného Podpoľania. Obec sa nachádza v blízkosti krajského mesta Banská Bystrica. Obec Čerín sa rozkladá na dvoch katastrálnych územiach – katastrálne územie Čerín (641 ha) a katastrálne územie Čačín (512 ha). Katastre obce majú spolu rozlohu 1 153 hektárov, hraničia s katastrami obcí Dolná Mičiná, Dúbravica, Sebedín-Bečov, Oravce a Hrochoť.

1.1.2. Geografická poloha, sídelná štruktúra

Administratívne patrí obec do územnosprávneho celku Banskobystrického samosprávneho kraja a do NUTS II Stredné Slovensko. Obec leží v južnej časti okresu Banská Bystrica. Z geografického hľadiska patrí obec do regiónu Podpoľanie, aktívne pôsobí v rámci Mikroregiónu Severné Podpoľanie. Z hľadiska sídelnej štruktúry patrí obec medzi malé vidiecke obce v kategórii medzi 200 - 499 obyvateľov.

Hlavnou cestou v obci, na ktorú sa napájajú miestne komunikácie je cesta druhej triedy 591, ktorá na severe ústi do cesty I. triedy 66 spájajúcej hraničný prechod Šahy, cez Zvolen, Banskú Bystricu, Brezno a Vernár, Poprad a Kežmarok s hraničným prechodom v Tatranskej Javorine. Route 66 v Banskej Bystrici je súčasťou rýchlostnej cesty R1 a medzinárodnej cesty E 77 pokračujúcu južným smerom do križovatky Sereď- Galanta, kde pokračuje na diaľnicu D1.

1.1.3. Prírodné podmienky

Obec Čerín leží na trase z Banskej Bystrice do regiónu Podpoľania, geograficky sa nachádza v severnej časti Zvolenskej vrchoviny ako súčasti Zvolenskej kotliny a celku Stredoslovenské stredohorie. Pozitívom pre život obyvateľov sú dobré klimatické podmienky a úrodná pôda umožňujúca pestovanie mnohých poľnohospodárskych plodín v oboch častiach obce – Čeríne aj Čačíne. Územie je bohaté aj na lesné plody. Územie obce je plné prírodných zvláštností a rastlinných endemitov. V katastri Čerín sa nachádza päť minerálnych prameňov , ktoré spôsobili vznik travertínových kôp – chráneného prírodného výtvoru s názvom Mičinské travertíny. V tejto časti územia sa vrtom potvrdil výskyt veľkého podzemného jazera.

1.1.4. História

Historické názvy obce Čerín sú Cheren (1424), Tscheren (1503), Czeren (1508), Cheryn (1538), predtým Čeren. Skladá sa z osád Horný Koniec, Dolný Koniec, Do Kúta a Závada (bývalá osada). Medzi významnejšie miesta v chotári patria Breziny, Kopanice, Dielnice, Skáľa, Pod osiku, Laz Hrabová, Kúty, Seč, Kopanička, Stráňa, Dolinka, Bôčok, Hájik, Záhumnie, Dubiny, Vŕšky, Zámčok, Trpín, Zajazar, Úbočia, Pod Hrádok.

Staré osídlenie obce dokladá aj umiestnenie gotického kostola na vŕšku nad obcou, ktorý bol neskôr ohradený. Prvá zmienka o obci pochádza z roku 1300 keď kráľ daroval lesnaté neobývané územie Cheren Pavlovi, Madáchovmu synovi. Od 15.storočia sa uvádza medzi príslušenstvom Vígľašského hradného panstva. Asi v 2. polovici 15. storočia vznikla pri Čeríne osada Závada (spomína sa r.1538). V 2.polovici 16.storočia sa dostal do oblasti bezprostredného ohrozovania Turkami, ktorí vydrancovali Čerín roku 1578. Okrem poľnohospodárstva sa obyvatelia už od 18.-19.storočia zaoberali obchodom s dobytkom a ošípanými, ktoré predávali zväčša na banskobystrických jarmokoch, ale aj do Poľska a na Dolnú zem. V rokoch 1904-1905 tu vychádzal časopis Praktický včelár. Počas SNP bola obec oslobodená 21.marca 1945.

Historické názvy Čačína sú Villa Chechen (1424), Czeczin (1507), Chechyn (1559), Czeczyn (1572), Cschacschin.

Meno obce sa po úplne prvý raz spomín v názve potoka (Chechenpotok, 1282). Vznikol pravdepodobne v 14.storočí, v období feudalizmu patril Vígľašskému hradnému panstvu. Obyvateľstvo pracovalo prevažne v poľnohospodárstve. Roku 1940 bolo v obci 128 ha rolí, 4 ha záhrad a 72 ha lúk, chovalo sa 120 kusov dobytka a 220 oviec. Pôvodne sa v obci tkávali pestré vzorované tkaniny na periny a stanky k ženskému odevu. Ľudový odev podkonickej varianty zanikol už veľmi dávno. Známa bola aj charakteristická tradičná výroba drevených lyžíc.

Zdroj.: www.najkrajsikaraj.sk/cerin

1.2. Vnútorné zdroje

1.2.1. Ľudské zdroje, demografia, domový a bytový fond

Heterogénna množina obyvateľov obce od r. 2011 do r. 2021 okrem starnutia obyvateľstva nezaznamenáva výrazné zmeny vo vekovej štruktúre, vo vzdelanostnej štruktúre obyvateľov obce došlo k mierne pozitívnejšiemu vývoju. V národnostnej a konfesionálnej ani sociálnej štruktúre obyvateľstva nie sú zaznamenané významnejšie zmeny.

- ***Veková štruktúra***

Vývoj ukazovateľov demografickej situácie v obci porovnávame za uplynulých 10 rokov. Za posledných 10 rokov od sčítania obyvateľov, bytov a domov v roku 2011 sa prejavila pri sčítaní v roku 2021 tendencia starnutia obyvateľstva, typická nielen pre územie celého Slovenska , ale aj v rámci Európskej únie, zvýraznená ešte aj odchodom mladej populácie za adekvátnymi pracovnými príležitosťami do miest aj do zahraničia.

	Sčítanie obyvateľov, domov a bytov 2011	Sčítanie obyvateľov, domov a bytov k 1.1.2021	Prírastok +/ Úbytok -	%
Počet obyvateľov celkom, z toho: - muži - ženy	445 218 227	450 220 230	+5 +2 +3	101,1% 100,9% 101,3%
predproduktívny vek celkom, z toho: - muži - ženy	53 31 22	60 32 28	+7 +1 +6	113,2% 103,2% 127,3%
Produktívny vek celkom z toho: - muži - ženy	323 162 161	308 154 154	-15 -8 -7	95,4% 95,1% 95,7%
Poproduktívny vek celkom z toho: - muži - ženy	69 25 44	82 34 48	+13 +9 +4	118,8% 136,0% 109,1%

Zdroj: Štatistický úrad SR Sčítanie obyvateľov, domov a bytov 2011 a 2021

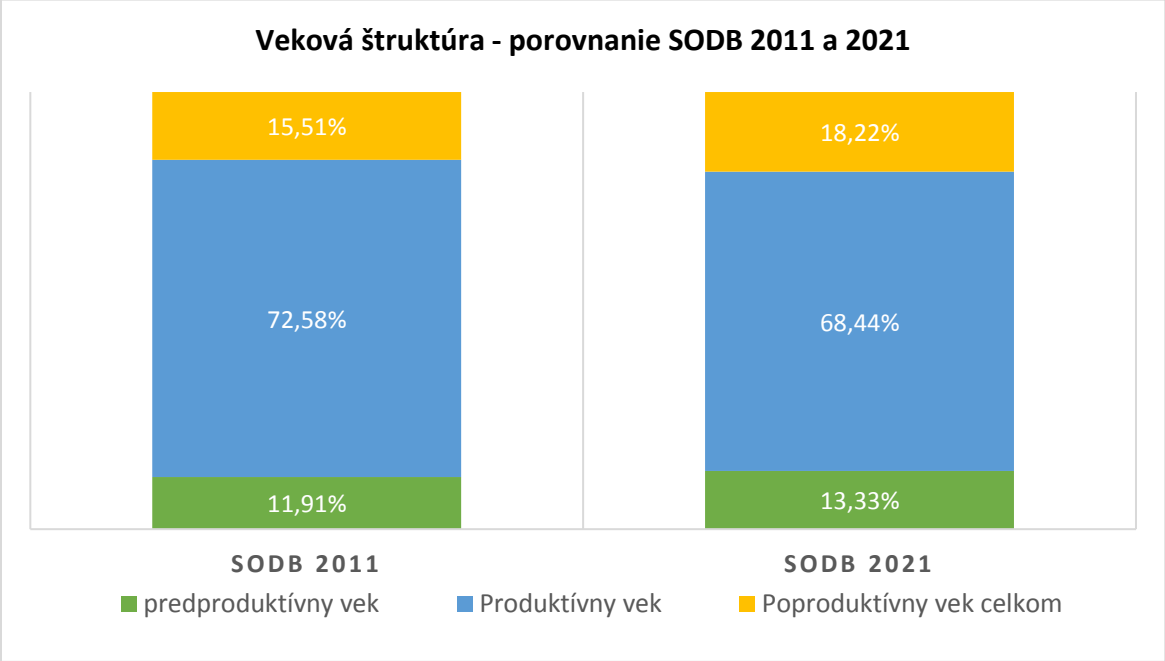

- ***Vzdelanostná štruktúra***

Najvyššie dosiahnuté vzdelanie	SODB 2011	SODB 2021
Základné	53	59
Stredné odborné (učňovské) vzdelanie bez maturity	114	82
Úplné stredné odborné (učňovské) s maturitou	115	111
Úplné stredné vzdelanie s maturitou všeobecné	25	20
Vyššie odborné vzdelanie	6	20
Vysokoškolské vzdelanie - 1. stupeň	17	9
Vysokoškolské vzdelanie - 2. stupeň	55	81
Vysokoškolské vzdelanie - 3. stupeň	0	5
Bez školského vzdelania	54	45
Nezistené	6	18

Zdroj: Štatistický úrad SR Sčítanie obyvateľov, domov a bytov 2011 a 2021

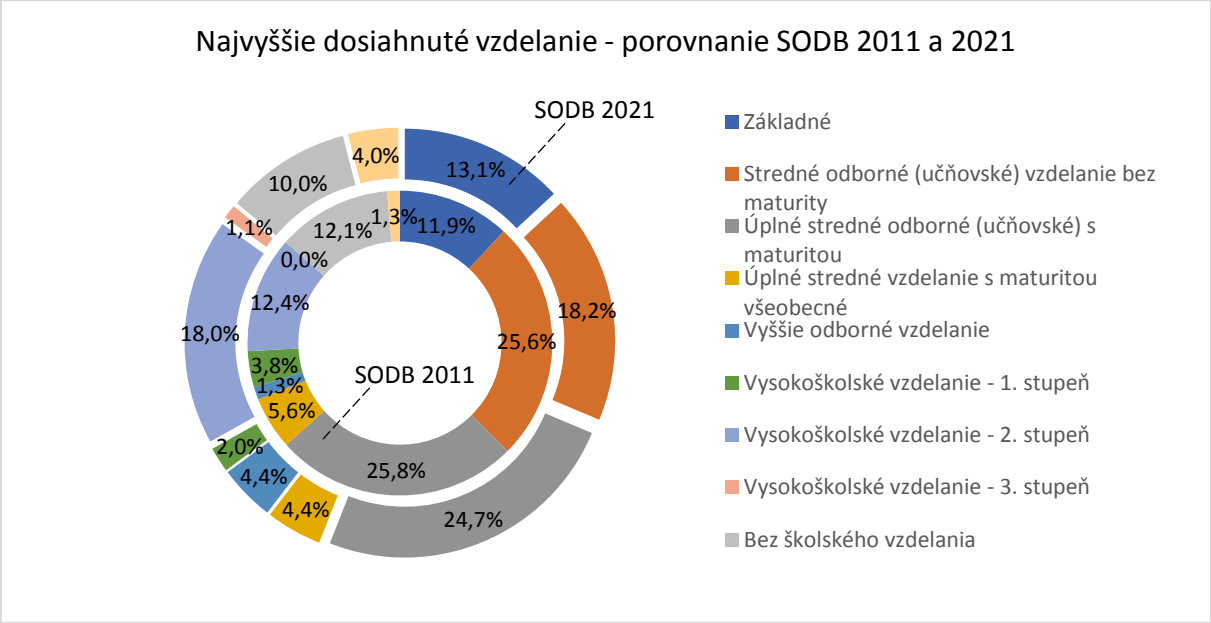

- ***Národnostná štruktúra***

Národnostne je obec vo vysokej miere homogénna, inú ako slovenskú národnosť uvádza iba zanedbateľný počet obyvateľov.

- ***Konfesionálna štruktúra, religiozita obyvateľstva***

Sčítanie obyvateľstva, domov a bytov v roku 2021 v oblasti náboženského vyznania zaznamenalo nárast počtu obyvateľov bez náboženského vyznania oproti roku 2011 o 48 osôb.

Náboženské vyznanie	SODB 2011	SODB 2021
bez náboženského vyznania	66	114
Rímskokatolícka cirkev v Slovenskej republike (rímskokatolícke)	123	116
Evanjelická cirkev augsburského vyznania na Slovensku (evanjelické)	196	177
Gréckokatolícka cirkev na Slovensku (gréckokatolícke)	10	5
Bratská jednota baptistov v Slovenskej republike (baptistické)	7	6
Evanjelická cirkev metodistická	2	0
Starokatolícka cirkev	7	0
ostatné a nepresne určené kresťanské cirkvi	0	5
iné	2	4
nezistené	32	21
dôverné	0	2

Zdroj: Štatistický úrad SR Sčítanie obyvateľov, domov a bytov 2011 a 2021

Obyvatelia Čerína a Čačína sú v prevažnej miere evanjelického vierovyznania. V prvej polovici XIV. storočia bol v Čeríne postavený gotický kostol sv. Martina (rímsko-katolícky), v ktorom sa odbavovali bohoslužby. V priebehu svojej existencie menil svojich majiteľov a podľa vierovyznania majiteľa sa menili aj katolícki alebo evanjelickí farári, a taktiež sa odbavovali katolícke alebo evanjelické bohoslužby.

- ***Domový a bytový fond***

Domy podľa typu domu / obydlia a formy vlastníctva domu k 1.1.2021 v obci Čerín

Typ domu / obydlia	Spolu	fyzická osoba	iná právnická osoba	zahraničný vlastník	kombinácia vlastníkov	nezistený
rodinný dom	133	128		2	2	1
bytový dom	4	4				
polyfunkčná budova	1		1			
ostatné budovy na bývanie	4	3	1			
rekreačný objekt	4	4				
fiktívny objekt	2				1	1
náboženská alebo cirkevná inštitúcia	1		1			

Zdroj: Štatistický úrad SR Sčítanie obyvateľov, domov a bytov 2021

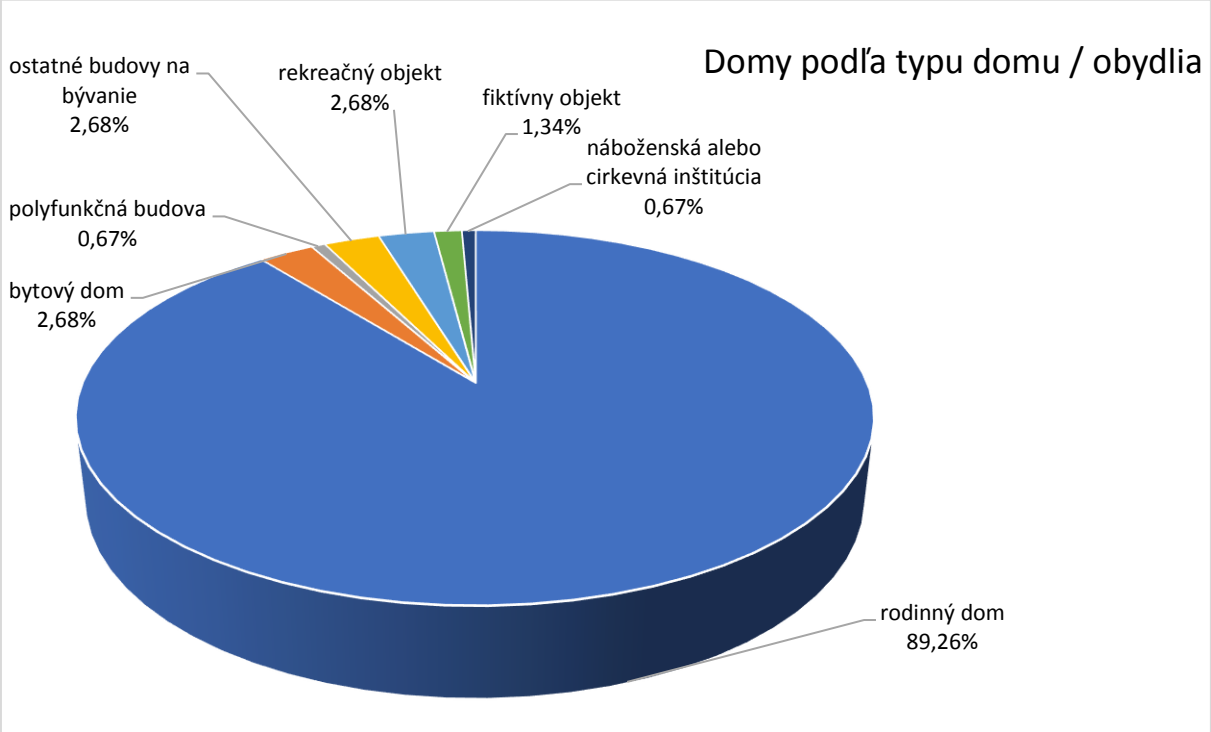

Domy podľa typu domu / obydlia, obdobia výstavby domu k 1.1.2021 v obci Čerín

Typ domu / obydlia	Obdobie výstavby	Spolu
rodinný dom	pred 1919	13
	1919 - 1945	17
	1946 - 1960	34
	1961 - 1980	37
	1981 - 2000	14
	2001 - 2010	6
	2011 - 2015	6
	2016 a neskôr	6
bytový dom	1961 - 1980	3
	1981 - 2000	1
polyfunkčná budova	1946 - 1960	1
ostatné budovy na bývanie	pred 1919	1
	1946 - 1960	2
	2011 - 2015	1
rekreačný objekt	2001 - 2010	4
fiktívny objekt	nezistené	2
náboženská alebo cirkevná inštitúcia	pred 1919	1

Zdroj: Štatistický úrad SR Sčítanie obyvateľov, domov a bytov 2021

Byty podľa obdobia výstavby domu podľa SODB 2011 a SODB 2021

Obdobie výstavby	**SODB 2011**	**SODB 2021**
pred 1919	9	15
1919 - 1945	12	17
1946 - 1960	30	37
1961 - 1980	64	52
1981 - 2000	26	20
2001 - 2010	4	10
2011 - 2015	0	7
2016 a neskôr	0	6
nezistené	16	2

Zdroj: Štatistický úrad SR Sčítanie obyvateľov, domov a bytov 2021

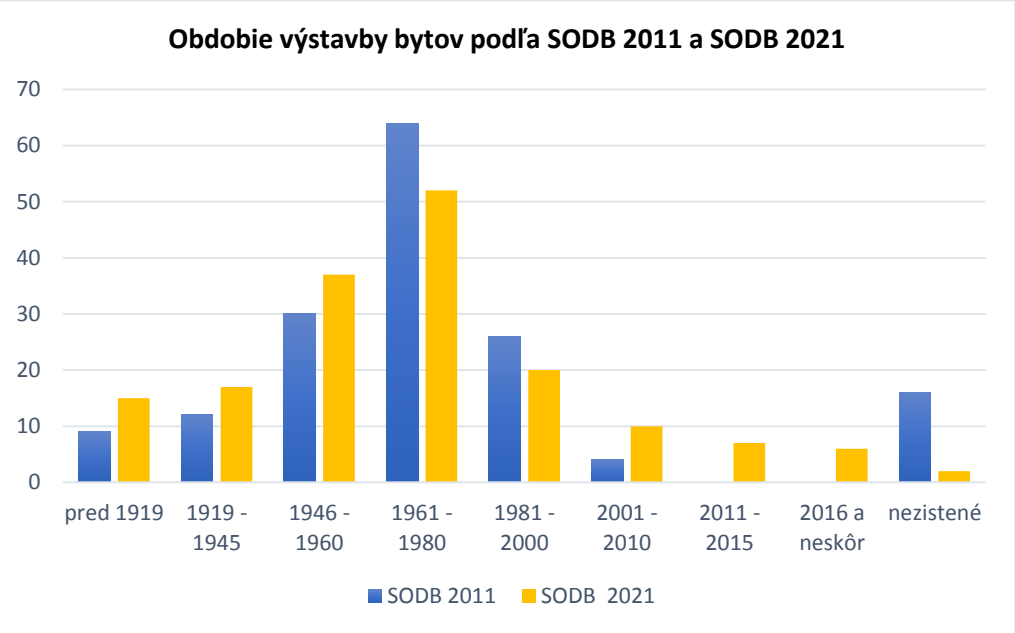

Byty podľa počtu obytných miestností podľa SODB 2011 a SODB 2021

Počet obytných miestností	**SODB 2011**	**SODB 2021**
1 obytná miestnosť	2	3
2 obytné miestnosti	31	26
3 obytné miestnosti	42	62
4 obytné miestnosti	36	40
5 obytných miestností	18	22
6 obytných miestností	6	7
7 obytných miestností	4	1
8 obytných miestností	4	0
9 obytných miestností a viac	2	1
Nezistené	0	4

Zdroj: Štatistický úrad SR Sčítanie obyvateľov, domov a bytov 2021

1.2.2. Kultúrny potenciál obce, komunitný život, spolky, šport

Tradície v obci sú spojené jednak s kalendárnym cyklom jednotlivých sviatkov, s určitými rodinnými udalosťami, ako aj s prejavmi, zviazanými s náboženstvom. K nim patrí napr. Deň sv. Blažeja, Deň sv. Gregora, Deň sv. Martina, Deň sv. Ondreja.

Spolkový život v obci dokumentuje zoznam združení a spolkov zverejnený na registri účtovných závierok pod heslom „Združenie (zväz,spolok)“:

Nezisk.org.poskyt.všeob.prosp.služby
Lórum, n. o.
Poľovnícka organizácia
LOVU ZDAR, Poľovnícke združenie Čerín
Pozemkové spoločenstvo
Pozemkové spoločenstvo Hubník, Urbár obec Čačín pozemkové spoločenstvo, Urbárske a pasienkové pozemkové spoločenstvo Čerín
Spoločenstvo vlastníkov bytov
6 b.j. ČAČÍN č. 48, 6 b.j. ČERÍN č. 61
Združenie (zväz,spolok)
DB pretekársky tím, Kruchoť, Občianske združenie Materskej školy Podhájom
Združ. účast. pozemkových úprav
Združenie účastníkov pozemkových úprav v k.ú. Čačín, Združenie účastníkov pozemkových úprav v k.ú.Čerín

Cirkevná organizácia
Rímskokatolícka cirkev, farnosť Čerín

1.2.3. Materiálne zdroje

- ***Technická infraštruktúra***

Technická infraštruktúra obce vyžaduje jej doplnenie výstavbou kanalizácie a ČOV, rekonštrukciou miestnej cestnej infraštruktúry. Obec nie je plynofikovaná. Prevažným médiom vykurovania v obci je tuhé palivo – vykurovanie v prospech elektrickej energie sa mení iba pomaly. Cez obec prechádza cesta druhej triedy spájajúca obec s Banskou Bystricou a Zvolenom.

- ***Občianska infraštruktúra***

Občianska infraštruktúra v obci pozostáva z prevádzok poskytujúcich služby a obchodov z potravinami a inými základnými potrebami. V obci ordinuje obvodný lekár a pediater, existuje pojazdná pošta a materská škola. Ďalšími objektmi občianskej infraštruktúry sú dva kultúrne domy, knižnica, dva domy smútku tri cintoríny a kostol.

- ***Majetok obce***

Aktíva	k 31.12. 2011	K 31.12.2021
Dlhodobý nehmotný majetok		449
Dlhodobý hmotný majetok	290 732	481 738
Dlhodobý finančný majetok	88 468	88 468
Obežný majetok	76 956	46 230
z toho: - krátkodobé pohľadávky - finančné účty	 6 931 69 693	 14 214 31 362
Majetok celkom	458 369	619 560

Pasíva		
Vlastné imanie a záväzky	458 369	619 560
Vlastné imanie	389 680	371 264
Výsledok hospodárenia za účt. obdobie	32 413	-745
Záväzky spolu	26 416	54 094
z toho: - krátkodobé záväzky	10 790	26 895
Bankové úvery	10 073	9 500
Výnosy budúcich období	42 273	194 202

Ekonomická kondícia obce Čerín k 31.12. 2021 bola hodnotená podľa štandardného systému hodnotenia vo formulároch Ukazovatele hodnotenia finančnej situácie pre verejný sektor ako „ Subjekt s dobrou finančno-ekonomickou situáciou“. K uvedenému záveru dochádza hodnotením likvidít a celkovej zadĺženosti nasledovne:

Likvidita I. stupňa $= \frac{finančný\ majetok}{krátkodobé\ \ záväzky} = 1{,}17$

Likvidita II. stupňa $= \frac{finančný\ majetok + krátkodobé\ pohľadávky}{krátkodobé\ záväzky} = 1{,}69$

Likvidita III. stupňa $= \frac{obežné\ aktíva}{krátkodobé\ záväzky} = 1{,}72$

Celková zadĺženosť $= \frac{cudzí\ kapitál}{aktíva} \times 100 = 8{,}73\ \%$

- ***Rozpočet obce***

rozpočet	Bežné príjmy	Kapitálové príjmy	Príjmy celkom	Bežné výdavky	Kapitálové výdavky	Výdavky celkom
Očakávaná skutočnosť 2022	329 345	8 540	337 885	330 195	98 340	440 695
2023	336 830	35 740	372 570	327 020	38 490	372 500
2024	343 830	0	343 830	323 460	11 000	343 830
2025	368 830	0	368 830	323 730	15 000	348 100
SPOLU	1 378 835	44 280	1 423 115	1 304 405	162 830	1 505 125

1.2.4. Ekonomické zdroje

Podľa registra účtovných závierok pôsobia na území obce nasledovné podnikateľské subjekty:

Spoločnosti s ručením obmedzeným

AL Gruppo s. r. o., Auto-Piko, s. r. o., Foxmont International s. r. o., Hudec Co. s. r. o., INGSMAD s. r. o., Legal arbiter s. r. o., MH-TRADE s. r. o., Riotim s. r. o., WELNEA SK s. r. o., ZLS-centrum s. r. o.

Živnosti

Ing. Anna Hríbiková, Ing. Dušan Smädo - DDD, Ing. Lucia Hupková - LH CREATIVE, Ing. Patrik Pecník, Ing. Pavel Parobek, Ing. arch. Radovan Jankovič - R-ART, Ivan Hudec, Jozef Škrváň ml., Juraj Pecník, Ján Haring, Kristína Iskrová, Lukáš Suja, Marta Muchová - Mix - Potraviny, Mgr. Martin Kvak, Martin Maľa, Mgr. Eva Markušová, Mgr.art. Bohdan

Jankovič, Michaela Bilá, Michal Karkalík, Petra Crmanová, Roman Lenár, Vladimír Haring, Vladimír Majer, Vlasta Považancová
Živnosť a SHR

Jozef Suja-STOLÁRSTVO, Juraj Pecník - JP HOLZ
Živnosť a slobodné povolanie

Jana Crmanová, Jozef Michálik, Ján Smädo
FO a sl. povolanie

Ing. Viera Fircová, Jana Majerová, Jozef Michálik, Ján Králik, Katarína Voskárová

Na webovom sídle obce sú z registrovaných subjektov uvedené adresy poskytovateľov prác a služieb:
Obchody s potravinárskym a zmiešaným tovarom:

- Mix potraviny – Marta Muchová, Čerín 75
- OTESY, Čerín 21

Prevádzky s priemyselným tovarom, stavebniny

- Stavebniny Rastislav Smädo Čerín, Čačín 66
- AUTO – PIKO, s.r.o Čerín, Čačín 72

Ostatné prevádzky a služby

- LUSMAD – Lucia Smädová, služby nákladnej cestnej dopravy, Čerín, Čačín 66
- WELNEA SK, s.r.o, Čačín 64 – plnenie fliaš minerálnou vodou, výroba plastových obalov
- JP-HOLZ - Juraj Pecník, prevádzka Čačín 65 – porez guľatiny, pilčícke práce
- Jozef Suja – Stolárstvo - prevádzka, Čačín 65
- Ivan Hudec – klampiarske práce, vzduchotechnika - prevádzka Čačín 65
- Jurki-Hayton, s.r.o , prevádzka Čerín 120 – čerpacia stanica PHM
- Kaderníctvo Marián Bukovinský MAKO, Čerín č.19

Zariadenia poskytujúce občerstvenie

- PIZZERIA KAVALIER, Čerín č. 31.

1.2.5. Prírodné zdroje

- ***Charakteristika***

Povrch obce v oboch katastrálnych územiach je pahorkatinný, v území Čerína zväčša odlesnený. Na rozhraní katastra Čerína a Dolnej Mičinej sa nachádzajú známe Mičinské travertíny. V katastri Čačín sa nachádzajú štátne prírodné rezervácie Čačínska cerina (rozloha 2,56 ha – ochrana výskytu duba cerového v najsevernejšej časti jeho výskytu) a Jelšovec – rašelinisko (rozloha 5,56 ha – podhorské lúžne lesy s pozoruhodnými hydrogeologickými javmi, kde do prameňov vniká prebublávajúci plyn).
Prírodné pomery obce sú podrobne rozobrané v dokumente Spoločný program rozvoja obcí Hrochoť, Čerín, Dolná Mičiná a Môlča 2015 – 2023.

- ***Pôdny fond***

Porovnanie štruktúry pôdneho fondu poukazuje na neveľké zmeny v prospech nepoľnohospodárskej pôdy vyplývajúce zo stavebnej činnosti.

	2011	2021
Celková výmera územia obce (v m2)	11 531 992	11 531 397
Poľnohospodárska pôda - spolu (v m2)	6 792 199	6 784 865
Poľnohospodárska pôda - orná pôda (v m2)	2 220 962	2 220 966
Poľnohospodárska pôda - chmeľnica (v m2)	0	0
Poľnohospodárska pôda - vinica (v m2)	0	0
Poľnohospodárska pôda - záhrada	97 845	114 852
Poľnohospodárska pôda - ovocný sad (v m2)	0	0
Poľnohospodárska pôda - trvalý trávny porast (v m2)	4 473 392	4 449 047
Nepoľnohospodárska pôda - spolu	4 739 793	4 746 532
Nepoľnohospodárska pôda - lesný pozemok (v m2)	3 920 302	3 919 707
Nepoľnohospodárska pôda - vodná plocha (v m2)	61 216	61 144
Nepoľnohospodárska pôda - zastavaná plocha a nádvorie (v m2)	552 175	553 903
Nepoľnohospodárska pôda - ostatná plocha (v m2)	206 100	211 778

Zdroj: Štatistický úrad SR DATAcube

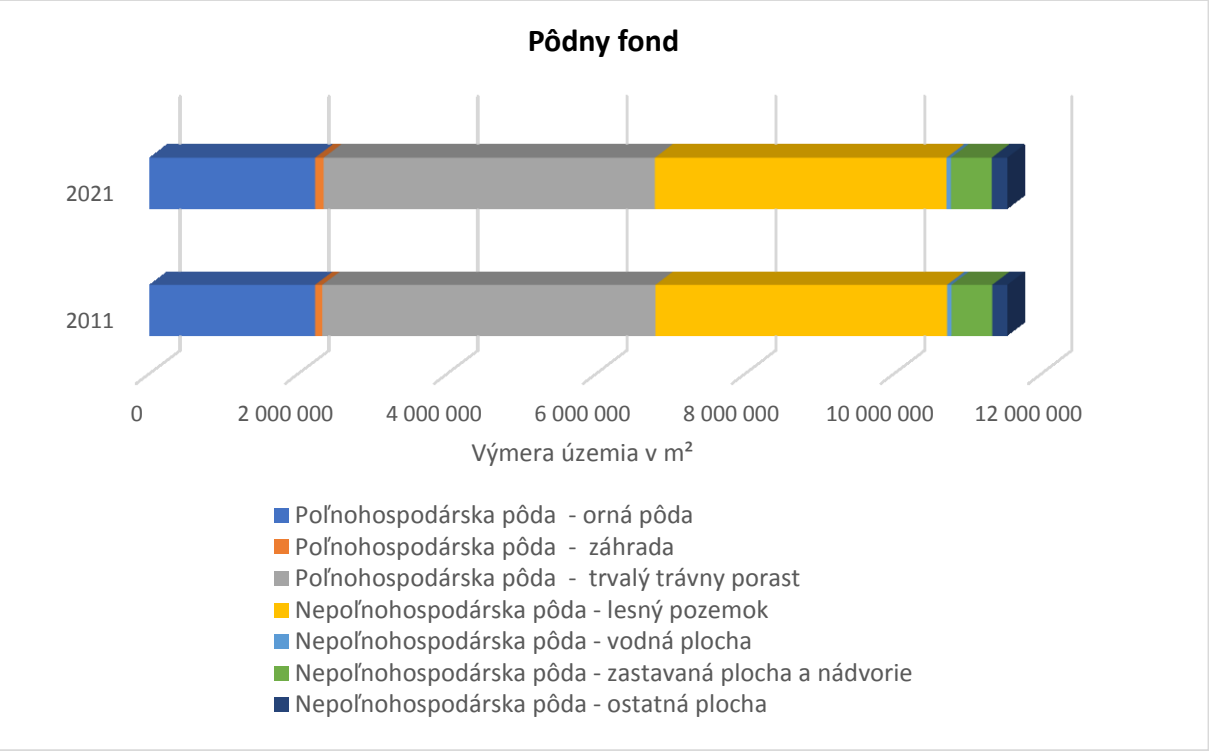

1.3. Ex-ante hodnotenie

Obec má už viac rokov pripravenú projektovú dokumentáciu na výstavbu splaškovej kanalizácie a ČOV vo viacerých variantoch. Tieto dokumenty budú po aktualizácie použiteľné v prípade, že obec požiada o podporu formou nenávratných finančných príspevkov zo zdroja, vyžadujúceho relevantné podmienky pre obec.

2. Analýza vonkajšieho prostredia

2.1 Identifikácia vonkajších faktorov rozvoja územia

Vonkajšie prostredie pôsobilo a pôsobí aj v dobe spracovávania tohto dokumentu mimoriadne intenzívne s istou prevahou negatívnych dopadov na všetky subjekty vrátane samospráv. Nižšie sú uvedené vplyvy na zásadné faktory spoločenského vývoja:

STEEP analýza

Vonkajšie faktory	Vonkajší potenciál územia	Vonkajšie obmedzenia územia
Sociálne a hodnotové faktory	• Možná podpora znevýhodnených skupín obyvateľstva	• Starnutie obyvateľstva • Migrácia populácie v produktívnom veku • Hodnotové rozdelenie populácie
Ekonomické faktory	• Partnerská dohoda • Plán obnovy a odolnosti	• Energetická kríza • Inflácia • Dopady pandémie COVID-19
Ekologické faktory	• Možný pozitívny dopad programov EÚ na zlepšenie negatívnych dopadov na životné prostredie	• Dopady klimatických zmien • Znečistenie ovzdušia z dopravy • Obmedzenia pri podpore budovania kanalizácií a ČOV
Politické faktory	• Členstvo Slovenska v EÚ	• Nestabilná vnútorná politická situácia • Možné dopady vojny na Ukrajine

3. Zhodnotenie súčasného stavu územia obce

3.1 Zhodnotenie splnenia stratégie PRO 2015 – 2023

Spoločný program rozvoja obcí Hrochoť, Čerín, Dolná Mičiná a Môlča 2015 – 2023- obdobie, ktoré zahŕňa necelé 2 volebné obdobia - vo svojich rozvojových zámeroch pre obec konkretizoval realizáciu jednotlivých projektov. Stav plnenia jednotlivých cieľov k dátumu aktualizácie dokumentu bol nasledovný:

- Výstavba multifunkčného ihriska - *nie*
- Vybudovanie bezpečnostných prvkov na cestách - *zriadený merač rýchlosti*
- Vybudovanie kanalizácie a ČOV – spoločnej s obcou Sebedín-Bečov – *nie, existujúce výzvy neposkytovali možnosť zapojenia*
- Rekonštrukcia materskej školy *- čiastočná rekonštrukcia – výmena kotolne*
- Vytvorenie komunitného centra - *nie*
- Úprava verejných priestranstiev – *v rámci tohto zámeru boli vybudované chodníky a autobusová zastávka v rámci združenie MAS Naša lieska*
- Revitalizácia gazdovského domu - *nie, chýbal súhlas majiteľa*
- Revitalizácia priestoru prírodnej atrakcie Mičinské travertíny a minerálne pramene *– vybudovanie chodníka a lavičiek zabezpečila Štátna ochrana prírody SR*

- Vybudovanie cykloturistických chodníkov – *táto aktivita bola začatá značením*

Okrem aktivít zaradených do zámerov v rámci Spoločného PRO obcí Hrochoť Čerín, Dolná Mičiná a Môlča 2015 – 2023 boli vo volebnom období 2018 – 2022 realizované aktivity:

- Prestavba kotolne Materskej školy
- Omietky, elektroinštalácia, maľovanie v kultúrnom dome
- Rekonštrukcia hasičskej zbrojnice
- OÚ, ZS – výmena podláh, znižovanie stropov, stierky
- Revitalizácia priestranstiev pri obecnom úrade
- Vybudovanie chodníka
- Rekonštrukcia autobusovej zastávky
- Kultúrny dom v Čeríne – výmena okien a dverí
- Nová autobusová zastávka v Čačíne
- Revitalizácia detského ihriska pri materskej škole v Čeríne

3.2 SWOT analýza

SWOT ANALÝZA

Silné stránky	Slabé stránky
- Mimoriadne prírodné výtvory, štátne prírodné rezervácie - atraktívne územie pre poznávací turizmus - Dobré klimatické a pôdne pomery, vhodné na pestovanie poľnohospodárskych plodín - Dobre vybudovaná občianska infraštruktúra - Na území obce sa nachádza národná kultúrna pamiatka -kostol sv. Martina	- starnutie obyvateľstva - problémy so zabezpečovaním starostlivosti o odkázaných obyvateľov obce - odchádzanie mladých do miest a do zahraničia - chýbajúca kanalizácia a ČOV - miestami nevyhovujúca miestna cestná infraštruktúra - výskyt nelegálnych skládok
Príležitosti	**Ohrozenia**
- možnosti využitia eurofondov v programovom období 2021 – 2027 - možnosti financovania rozvojových programov z Plánu obnovy	- globálne ohrozenia - nestabilná politická a ekonomická situácia - časté a neprehľadné legislatívne zmeny - neprehľadné, komplikované podmienky čerpania pomocí, naďalej vysoká miera byrokracie, zdĺhavé procesy schvaľovania žiadostí

3.3 Identifikácia kritických oblastí rozvoja

Zo SWOT analýzy možno identifikovať niekoľko základných kritických oblastí.

Najmä:

- starnutie obyvateľstva
- existencia skutočností negatívne ovplyvňujúcich životné prostredie
- potreba zabezpečiť starostlivosť o odkázaných obyvateľov obce

STRATEGICKÁ ČASŤ

1. Vízia

Obec bude v roku 2030 miestom kvalitného života všetkých svojich obyvateľov, atraktívnym cieľom návštevníkov

2. Stratégia rozvoja obce

Pre proces naplnenia vízie v danom časovom vymedzení zohráva dôležitú úlohu stratégia rozvoja obce, ktorá sa zameriava na efektívne využitie existujúcich zdrojov a zároveň na základe nových príležitostí vytvára možnosti rozvoja v nasledujúcom období. V zložitej dobe súbehu viacerých kríz , po skúsenostiach z nepredvídateľných vplyvov na realizáciu akýchkoľvek zámerov považujeme za účelné.

Pre určenie stratégie rozvoja je nutné pomenovať základné – globálne ciele, určiť špecifické ciele, ktorými bude globálny cieľ realizovaný a opatrenia, ktoré predstavujú konkrétne riešenia, prostredníctvom ktorých je možné naplniť špecifické ciele a globálne ciele. Predstavujú zároveň program zabezpečujúci trvalo udržateľný rozvoj obce a zároveň sú prostriedkom pre získanie podpôr z aktuálnych zdrojov, spomedzi ktorých bude obec uplatňovať svoje nároky na podporu vo vytýčených strategických oblastiach.

Obec Čerín pri tvorbe svojej stratégie spolupracovala zo svojimi občanmi prostredníctvom široko koncipovaných dotazníkov, ktoré boli distribuované do všetkých domácností. Primerane koncipované dotazníky boli k dispozícii tiež podnikateľským subjektom a organizáciám tretieho sektora. Vyhodnotenie získaných podnetov poukazuje na vysokú mieru súladu preferovaných oblastí a zámerov obyvateľov obce a vedenia obce.

Pri získavaní názorov občanov použila samospráva elektronickú metódu pri doručovaní dotazníkov podnikateľskému sektoru a tiež tretiemu sektoru (návratnosť bola minimálna) Občanom boli dotazníky doručené priamo do schránok v ich bydliskách. Z doručených dotazníkov sa vrátilo celkom 74, čo je okolo 20 % z populácie nad 16 rokov. Reprezentatívnosť tohto prieskumu je zabezpečená nielen počtom vrátených dotazníkov, ale vysokou zhodou želaných investičných rozvojových zámerov. Všetky skupiny respondentov majú spoločný záujem:

- zlepšiť životné prostredie cestou vybudovania kanalizácie, čistenia potokov, cintorínov, likvidovania skládok odpadu a rekonštruovania, resp. dobudovania miestnej cestnej infraštruktúry – ciest, chodníkov a verejných priestranstiev;
- všetky vekové skupiny si prajú vybudovanie zariadenia pre seniorov a rekonštruovanie kultúrnych domov a domu smútku;
- všetky vekové skupiny deklarujú potrebu vybudovania detských ihrísk a multifunkčného ihriska pre ostatné vekové skupiny;
- respondenti deklarujú požiadavku zvýšiť bezpečnosť cestnej premávky inštalovaním meračov rýchlosti, retardérov a dopravných zrkadiel.

Okrem týchto požiadaviek, ktoré preferujú všetky vekové skupiny, dotazníkový prieskum evidoval ďalšie preferencie hlavných vekových skupín obyvateľstva ako aktivity zabezpečujúce želané smery rozvoja obce nasledovne:

- v skupine obyvateľov od 16 do 30 rokov

- vybudovať cyklotrasu
- zriadiť kaviareň
- podpora kultúrnych tradícií

- v skupine obyvateľov od 31 do 50 rokov

- vybudovať cyklotrasu
- zlepšiť priestory pri minerálke
- pripraviť pozemky pre IBV
- rekonštruovať schody a oplotenie cintorína v Čačíne

- v skupine obyvateľov od 51 do 65 rokov

- obchod v Čačíne
- obnoviť konanie kultúrnych podujatí

- v skupine obyvateľov nad 65 rokov

- obchod v Čačíne
- zriadiť altánok pri minerálnych vodách
- dať vypracovať územný plán obce

2.1. Strategické ciele

Stanovenie hlavných strategických cieľov na obdobie, riešené týmto strategickým dokumentom, bolo v rozhodujúcej miere ovplyvnené aktuálnymi problémami, majúcimi globálny dosah na priority samospráv v našej časti Európskej únie.

Nástrojmi zvýšenia kvality života obyvateľov obce sú hlavné strategické ciele definované podľa ich hlavných dopadov, všetky strategické ciele ovplyvňujú však a majú aj synergické dopady na ostatné oblasti a zvyšujú celkovú úroveň života všetkých sociálnych vrstiev obyvateľov obce.

Nastavenie prioritných oblastí rozvoja, vychádza jednak z potreby riešenia existujúcich problémových oblastí, ako aj potreby posunu na vyššiu úroveň pozitívnej všestrannej individuálnej kondície každého občana obce – detí, dospelých aj starých.

Pre obdobie 2023 – 2027 s výhľadom do roku 2030 sú pre rozvoj obce Čerín stanovené tieto prioritné oblasti:

Prioritná oblasť 1 – Životné prostredie patrí k oblastiam života obce, ktorá je medzi hlavnými predmetmi záujmu samosprávy a všetkých vekových kategórií obyvateľov obce. Tento dokument zahrňuje hlavné investičné zámery, ktoré je možné zahrnúť pod prioritnú oblasť životné prostredie - ich realizácia by mala výrazný vplyv na zvýšenie kvality života občanov. Naďalej bude fungovať bežná starostlivosť o čistotu obce – túto mnohí respondenti žiadajú zintenzívniť, napr. pri čistení potokov a v nakladaní s odpadmi. Hlavnými procesmi, ktoré vyúsťujú do jednotlivých špecifických cieľov a konkrétnych opatrení sú:

- potreba čistenia odpadových vôd
- zlepšovanie energetických parametrov verejných budov
- likvidácia čiernych skládok a zlepšenie triedenia odpadov
- dobudovanie a rekonštrukcia obecnej dopravnej infraštruktúry

Prioritná oblasť 2 – Obecná infraštruktúra a podpora vzdelávania a športu sa vykryštalizovala na základe potreby starostlivosti o rôzne vekové skupiny občanov – najakútnejšia potreba sa javí v súvislosti s narastaním skupiny poproduktívnych obyvateľov obce, ale aj potrebou pomôcť osobám so zdravotným postihnutím (a tým pádom tiež ich zamestnaným rodinným príslušníkom). Špecifický cieľ a opatrenia tejto priority vychádzajú z potreby:
- zabezpečenie starostlivosti o odkázaných občanov formou pobytovej starostlivosti
- zvýšenie kapacity materskej školy
- podpory pohybových aktivít detí a dospelých

Globálne ciele obce Čerín pre obdobie 2023 - 2027 s výhľadom do 2030

PRIORITNÁ OBLASŤ Č. 1 Životné prostredie	**PRIORITNÁ OBLASŤ Č. 2** Obecná infraštruktúra a podpora vzdelávania a športu
Špecifický cieľ 1.1 Zníženie energetickej náročnosti verejných budov	Špecifický cieľ 2.1 Vybudovanie sociálnych zariadení a obecnej infraštruktúry
Špecifický cieľ 1.2 Vybudovanie/dobudovanie technickej infraštruktúry	Špecifický cieľ 2.2 Podpora vzdelávania
Špecifický cieľ 1.3 Odpady	Špecifický cieľ 2.3 Podpora športu

PROGRAMOVÁ ČASŤ

1. Prioritné oblasti

1.1. Programové východiská

Na základe Partnerskej dohody a schváleného OP Program Slovensko 2021 – 2027 v programovacom období 2021 – 2027 bude realizovaná prostredníctvom Programu Slovensko v gescii Ministerstva investícií, regionálneho rozvoja a informatizácie SR. Spôsob poskytovania príspevkov z Európskej únie v programovom období 2021 – 2027 stanovuje Zákon o príspevkoch z fondov Európskej únie 121/2022 Z.z.

Ciele politiky súdržnosti:

a) 1: Inteligentnejšia a konkurencieschopnejšia Európa,
b) 2: Zelenšia nízkouhlíková Európa,
c) 3: Prepojenejšia Európa,
d) 4: Sociálnejšia a inkluzívnejšia Európa vykonávajúca Európsky pilier sociálnych práv,
e) 5:Európa bližšie k občanom.

Sprostredkovateľskými orgánmi pre Operačný program Slovensko v programovom období 2021 – 2027 budú:

a) Ministerstvo práce, sociálnych vecí a rodiny SR
b) Ministerstvo dopravy a výstavby SR
c) Ministerstvo životného prostredia SR
d) Ministerstvo školstva, vedy, výskumu a športu SR
e) Ministerstvo hospodárstva SR
f) Ministerstvo zdravotníctva SR
g) Úrad vlády SR – úrad splnomocnenca vlády SR pre rómske komunity
h) Ministerstvo vnútra SR
i) Úrad pre verejné obstarávanie
j) Slovenská inovačná a energetická agentúra

- Plán obnovy a odolnosti:

Kľúčové oblasti	Komponenty
Oblasť 1 Zelená ekonomika	1 Obnoviteľné zdroje energie a energetická infraštruktúra 2 Obnova budov 3 Udržateľná doprava 4 Dekarbonizácia priemyslu 5 Adaptácia na zmenu klímy
Oblasť 2 Vzdelávanie	6 Dostupnosť, rozvoj a kvalita inkluzívneho vzdelávania na všetkých stupňoch 7 Vzdelávanie pre 21. storočie 8 Zvýšenie výkonnosti slovenských vysokých škôl
Oblasť 3 Veda výskum a inovácie	9 Efektívnejšie riadenie a posilňovanie vedy, výskumu a inovácií 10 Lákanie a udržanie talentov

Oblasť 4 Zdravie	11 Moderná a dostupná zdravotná starostlivosť 12 Humánna, moderná a dostupná starostlivosť o duševné Zdravie 13 Dostupná a kvalitná dlhodobá sociálno-zdravotná starostlivosť
Oblasť 5 Efektívna verejná správa a digitalizácia	14 Zlepšenie podnikateľského prostredia 15 Reforma justície 16 Boj proti korupcii a praniu špinavých peňazí, bezpečnosť a ochrana obyvateľstva 17 Digitálne Slovensko (štát v mobile, kybernetická bezpečnosť, rýchly internet pre každého, digitálna ekonomika) 18 Zdravé verejné financie

Zdroje financovania pre nové programové obdobie :

Európsky fond regionálneho rozvoja – EFRR
Európsky sociálny fond plus – ESF+
Kohézny fond – KF
Európsky poľnohospodársky fond pre rozvoj vidieka – EPFRV
Európsky námorný, rybolovný a akvakultúrny fond – ENRAF
Ďalšími možnosťami financovania programov sú dotácie poskytované ministerstvami, mechanizmami, fondami a rôznymi nadáciami.

V roku 2023 je možné čerpať ešte dotácie podľa disponibilných alokácií v rámci operačných programov programového obdobia 2014 – 2020.

1.2. Priority rozvoja obce

Z prioritných oblastí rozvoja definovaných v strategickej časti tohto dokumentu

Prioritná oblasť 1 – Životné prostredie

Globálny cieľ – Prioritná oblasť č.1	**1. Životné prostredie**		
Špecifické ciele	**1.1 Zníženie energetickej náročnosti verejných budov**	**1.2 Vybudovanie/dobudovanie technickej infraštruktúry**	**1.3 Odpady**
Opatrenia	**1.1.1 Zníženie energetickej náročnosti budovy kultúrneho domu**	**1.2.1 Vybudovanie kanalizácie a ČOV**	**1.3.1 Vybudovanie zberného dvora**
	1.1.2 Zníženie energetickej náročnosti budovy Materskej školy	**1.2.2 Dobudovanie miestnej infraštruktúry ciest, chodníkov a verejných priestranstiev**	**1.3.2 Odstránenie čiernych skládok**
	1.1.3 Zníženie energetickej náročnosti budovy Obecného úradu		

Prioritná oblasť 2 – Obecná infraštruktúra a podpora vzdelávania a športu

Globálny cieľ – Prioritná oblasť č.2	**2. Obecná infraštruktúra a podpora vzdelávania a športu**		
Špecifické ciele	**2.1 Vybudovanie sociálnych zariadení a obecnej infraštruktúry**	**2.2 Podpora vzdelávania**	**2.3 Podpora športu**
Opatrenia	**2.1.1 Vybudovanie sociálno-zdravotníckeho zariadenia**	**2.2.1 Zvýšenie kapacity materskej školy**	**2.3.1 výstavba detského ihriska**
	2.1.2 Rekonštrukcia Domu smútku - Čerín		**2.3.2 Výstavba multifunkčného ihriska**

REALIZAČNÁ ČASŤ

Realizačná časť je zameraná na popis postupov zabezpečenia realizácie Programu rozvoja obce, systém monitorovania a hodnotenia plnenia PRO.

1. Popis úloh pri realizácii PRO

- Obecné zastupiteľstvo monitoruje implementáciu akčných plánov. V prípade potreby posudzuje a schvaľuje návrhy na zmenu a doplnenie akčných plánov.
- Realizáciu konkrétnych projektov bude zabezpečovať starosta obce, resp. podľa jej dispozícií zamestnanci obecného úradu.
- Kontrolnou činnosťou budú poverené jednotlivé komisie obecného zastupiteľstva a kontrolór obce.
- Koordinačným orgánom zabezpečujúcim kooperáciu a komunikáciu pri realizácii PRO je starosta obce.
- Akčné plány sú vytvorené na celé obdobie pôsobnosti PRO s potrebou pravidelného prehodnocovania.

2. Systém monitorovania a hodnotenia PRO

Dosahovanie cieľov Programu rozvoja obce je potrebné pravidelne monitorovať a hodnotiť realizovanie akčného plánu.

- starosta obce predkladá raz ročne obecnému zastupiteľstvu správu o realizácii akčných plánov
- kontrolór obce v spolupráci s určenou komisiou obecného zastupiteľstva predkladá obecnému zastupiteľstvu správu o efektívnosti implementácie akčných plánov a identifikuje faktory, ovplyvňujúce úspešnosť, alebo neúspešnosť implementácie PRO.

3. Akčný plán

Akčný plán pre Prioritnú oblasť 1 Životné prostredie					
Špecifický cieľ/opatrenie	termín	zodpovedný	Financovanie V EUR	Merný ukazovateľ	Cieľová hodnota
1.1/1.1.1 Zníženie energetickej náročnosti budovy kultúrneho domu	2024 - 2025	samospráva	250 000	Rekonštruovaný KD – zníženie energetickej náročnosti min. o 30%	1
1.1/1.1.2 Zníženie energetickej náročnosti budovy materskej školy	2023- 2024	samospráva	250 000	Rekonštruovaná Budova MŠ – zníženie energ. náročnosti min. o 30%	1
1.1/1.1.3 Zníženie energetickej náročnosti	2024 - 2025	samospráva	250 000	Rekonštruovaná budova obecného úradu	1

budovy obecného úradu				– zníženie energetickej náročnosti min. o 30%	
1.2/1.2.1 Vybudovanie kanalizácie a ČOV	2027 - 2030	samospráva	4 000 000	Vybudovaná kanalizácia a ČOV – 5 000 m + 1 ČOV	5 000 m + 1 ČOV
1.2/1.2.2 Dobudovanie miestnej infraštruktúry ciest, chodníkov a verejných priestranstiev	2026 - 2028	samospráva	470 000	Rekonštruované miestne komunikácie 2 000 m	2 000 m
1.3/1.3.1 Vybudovanie zberného dvora	2024 - 2025	samospráva	560 000	Vybudovaný zberný dvor	1
1.3/1.3.2 Odstránenie čiernych skládok	2024 - 2027	samospráva	32 000	Projekt	1

Akčný plán pre Prioritnú oblasť 2 Obecná infraštruktúra a podpora vzdelávania a športu					
Špecifický cieľ/opatrenie	termín	zodpovedný	financovanie	Merný ukazovateľ	Cieľová hodnota
2.1/2.1.1 Vybudovanie sociálno-zdravotníckeho zariadenia	2025 - 2026	samospráva	1 300 000	Vybudovaná kapacita	30
2.1/2.1.2 Rekonštrukcia Domu smútku Čerín	2024 - 2025	samospráva	180 000	Rekonštruovaný DS	1
2.2/2.2.1 Zvýšenie kapacity MŠ	2025 – 2026	samospráva	200 000	Zvýšená kapacita MŠ	23
2.3/2.3.1 Vybudovanie detského ihriska	2023	samospráva	30 000	Vybudované DI	1
2.3/2.3.2 Vybudovanie multifunkčného ihriska	2024	samospráva	100 000	Vybudované multifunkčné ihrisko	1

FINANČNÁ ČASŤ

Predpokladanú potrebu zdrojov na investičné zámery obce v rokoch, ktoré sú obsahom Programu rozvoja obce Čerín 2023 – 2027 s výhľadom do r.2030 zobrazujú nižšie uvedené prehľady. Súhrnná indikatívna výška nárokov na zdroje pre investičné zámery podľa jednotlivých rokov je odhadnutá nasledovne:

ROK	Potreba financií v roku v €	Čerpanie financií na jednotlivé opatrenia v € v roku
2023	180 000	**150**(1.1.2) + **30**(2.3.1)
2024	698 000	**150**(1.1.1) + **100**(1.1.2) + **100**(1.1.3) + **160**(1.3.1) + **8**(1.3.2) + **80**(2.1.2) + **100**(2.3.2)
2025	1 058 000	**100** (1.1.1) + **150**(1.1.3) + **400**(1.3.1) + **8**(1.3.2) + **200**(2.1.1) + **100**(2.1.2) + **100(2**.2.1)
2026	1 378 000	**170(**1.2.2) **+ 8**(1.3.2) + **1 100**(2.1.1) + **100**(2.2.1)
2027	278 000	**100**(1.2.1) + **170**(1.2.2) + **8**(1.3.2)
2028	2 930 000	**2 800** (1.2.1 + **130**(1.2.2)
2029	1 000 000	**1 000**(1.2.1)
2030	100 000	**100**(1.2.1)
SPOLU	7 622 000	

Spolu za celé plánované obdobie je naplánovaná indikatívna výška kapitálových výdavkov v objeme 7 622 000,00 EUR. Rozpis realizácie investičných zámerov na jednotlivé roky v členení na prioritné oblasti, špecifické ciele a opatrenia v rámci špecifických cieľov je obsahom nasledujúceho prehľadu:

V tis. EUR

Prioritná oblasť	**Špecifický cieľ/ opatrenie**	**ROK**								
		2023	**2024**	**2025**	**2026**	**2027**	**2028**	**2029**	**2030**	**spolu**
	1.1/1.1.1 Zníženie energetickej náročnosti budovy KD		**150**	**100**						**250**
	1.1/1.1.2 Zníženie energetickej náročnosti budovy MŠ	**150**	**100**							**250**

Prioritná oblasť 1 – Životné prostredie	1.1/1.1.3 Zníženie energetickej náročnosti budovy obecného úradu		**100**	**150**						**250**
	1.2/1.2.1 Vybudovanie kanalizácie a ČOV					**100**	**2 800**	**1 000**	**100**	**4 000**
	1.2/1.2.2 Dobudovanie miestnej infraštruktúry ciest, chodníkov a verejných priestranstiev				**170**	**170**	**130**			**470**
	1.3/1.3.1 Vybudovanie zberného dvora		**160**	**400**						**560**
	1.3/1.3.2 Odstránenie čiernych skládok		**8**	**8**	**8**	**8**				**32**
	spolu	**150**	**518**	**658**	**178**	**278**	**2 930**	**1 000**	**100**	**5 812**
		2023	**2024**	**2025**	**2026**	**2027**	**2028**	**2029**	**2030**	**spolu**
Prioritná oblasť 2 – obecná infraštruktúra a podpora vzdelávania a športu	2.1/2.1.1 Vybudovanie sociálno-zdravotníckeho zariadenia			**200**	**1100**					**1 300**
	2.1/2.1.2 Rekonštrukcia domu smútku Čerín		**80**	**100**						**180**
	2.2/2.2.1 Zvýšenie kapacity MŠ			**100**	**100**					**200**

	2.3/2.3.1 vybudovanie detského ihriska	**30**								
	2.3/2.3.2 vybudovanie multifunkčného ihriska		**100**							
	spolu	**30**	**180**	**400**	**1 200**	**0**	**0**	**0**	**0**	**1 810**
	SPOLU	**180**	**698**	**1 058**	**1 378**	**278**	**2 930**	**1 000**	**100**	**7 622**

Rozpis opatrení podľa rokov 2023 – 2030 vyčísľuje potrebu zdrojov na jednotlivé opatrenia a celkovú potrebu zdrojov na každý rok.

2023:

ROK 2023							
Špecifický cieľ	**Opatrenie**	**Eurofondy/ Plán obnovy/FM**	**Dotácie/ granty**	**Zdroje VÚC**	**Súkromné/ Nadácie/iné**	**Vlastné zdroje**	**SPOLU**
1.1	**1.1.2**	**150**					**150**
2.3	**2.3.1**		**27**			**3**	**30**
	Spolu	**150**	**27**			**3**	**180**

<u>Špecifický cieľ 1.1 - Zníženie energetickej náročnosti verejných budov</u>

- **Opatrenie 1.1.2 - Zníženie energetickej náročnosti budovy materskej školy**

<u>Špecifický cieľ 2.3 - Podpora športu</u>

- **Opatrenie 2.3.1 – Vybudovanie detského ihriska**

2024:

ROK 2024							
	Opatrenie	**Eurofondy/ Plán obnovy/FM**	**Dotácie/ granty**	**Zdroje VÚC**	**Súkromné/ Nadácie/iné**	**Vlastné zdroje**	**SPOLU**
1.1	**1.1.1**	**150**					**150**
1.1	**1.1.2**	**100**					**100**
1.1	**1.1.3**	**100**					**100**
1.3	**1.3.1**	**152**				**8**	**160**
1.3	**1.3.2**					**8**	**8**
2.1	**2.1.2**					**80**	**80**
2.3	**2.3.2**		**100**				**100**
	SPOLU	**502**	**100**			**96**	**698**

Špecifický cieľ 1.1 - Zníženie energetickej náročnosti verejných budov

- **Opatrenie 1.1.1 - Zníženie energetickej náročnosti budovy kultúrneho domu**
- **Opatrenie 1.1.2 - Zníženie energetickej náročnosti budovy materskej školy**
- **Opatrenie 1.1.3 - Zníženie energetickej náročnosti budovy obecného úradu**

Špecifický cieľ 1.3 - Odpady

- **Opatrenie 1.3.1– Vybudovanie zberného dvora**
- **Opatrenie 1.3.2 – Odstránenie čiernych skládok**

Špecifický cieľ 2.1 - Vybudovanie sociálnych zariadení a obecnej infraštruktúry

- **Opatrenie 2.1.2 - Rekonštrukcia Domu smútku Čerín**

Špecifický cieľ 2.3 - Podpora športu

- **Opatrenie 2.3.2 – Vybudovanie multifunkčného ihriska**

2025:

ROK 2025							
	Opatrenie	Eurofondy/ Plán obnovy/FM	Dotácie/ granty	Zdroje VÚC	Súkromné/ Nadácie/iné	Vlastné zdroje	SPOLU
1.1	1.1.1	100					100
1.1	1.1.3	150					150
1.3	1.3.1	380				20	400
1.3	1.3.2					8	8
2.1	2.1.1	200					200
2.1	2.1.2					100	100
2.2	2.2.1	100					100
	SPOLU	930				128	1 058

Špecifický cieľ 1.1 - Zníženie energetickej náročnosti verejných budov

- **Opatrenie 1.1.1 - Zníženie energetickej náročnosti budovy kultúrneho domu**
- **Opatrenie 1.1.3 - Zníženie energetickej náročnosti budovy obecného úradu**

Špecifický cieľ 1.3 - Odpady

- **Opatrenie 1.3.1– Vybudovanie zberného dvora**
- **Opatrenie 1.3.2 – Odstránenie čiernych skládok**

Špecifický cieľ 2.1 - Vybudovanie sociálnych zariadení pre odkázaných občanov a obecnej infraštruktúry

- **Opatrenie 2.1.1 - Vybudovanie sociálno-zdravotníckeho zariadenia**
- **Opatrenie 2.1.2 - Rekonštrukcia Domu smútku Čerín**

Špecifický cieľ 2.2 - Podpora vzdelávania

- **Opatrenie 2.2.1 Zvýšenie kapacity materskej školy**

2026:

ROK 2026							
	Opatrenie	Eurofondy/ Plán obnovy/FM	Dotácie/ granty	Zdroje VÚC	Súkromné/ Nadácie/iné	Vlastné zdroje	SPOLU
1.2 1.3 2.1 2.2	1.2.2	162				8	170
	1.3.2					8	8
	2.1.1	1 100					1 100
	2.2.1	100					100
	SPOLU	1 362				16	1 378

Špecifický cieľ 1.2 - Vybudovanie/dobudovanie technickej infraštruktúry

- **Opatrenie 1.2.2 - Dobudovanie miestnej infraštruktúry ciest, chodníkov a verejných priestranstiev**

Špecifický cieľ 1.3 - Odpady

- **Opatrenie 1.3.2 – Odstránenie čiernych skládok**

Špecifický cieľ 2.1 - Vybudovanie sociálnych zariadení pre odkázaných občanov a obecnej infraštruktúry

- **Opatrenie 2.1.1 - Vybudovanie sociálno-zdravotníckeho zariadenia**

Špecifický cieľ 2.2 - Podpora vzdelávania

- **Opatrenie 2.2.1 Zvýšenie kapacity materskej školy**

2027:

ROK 2027							
	Opatrenie	Eurofondy/ Plán obnovy/FM	Dotácie/ granty	Zdroje VÚC	Súkromné/ Nadácie/iné	Vlastné zdroje	SPOLU
1.2	1.2.1	95				5	100
1.2	1.2.2	162				8	170
1.3	1.3.2					8	8
	SPOLU	257				21	278

Špecifický cieľ 1.2 - Vybudovanie/dobudovanie technickej infraštruktúry

- **Opatrenie 1.2.1 - Vybudovanie kanalizácie a ČOV**
- **Opatrenie 1.2.2 - Dobudovanie miestnej infraštruktúry ciest, chodníkov a verejných priestranstiev**

Špecifický cieľ 1.3 - Odpady

- **Opatrenie 1.3.2 – Odstránenie čiernych skládok**

2028:

ROK 2028							
	Opatrenie	Eurofondy/ Plán obnovy/FM	Dotácie/ granty	Zdroje VÚC	Súkromné/ Nadácie/iné	Vlastné zdroje	SPOLU
1.2	1.2.1	2 660				140	2 800
1.2	1.2.2	124				6	130
	SPOLU	2 784				146	2 930

Špecifický cieľ 1.2 - Vybudovanie/dobudovanie technickej infraštruktúry

- **Opatrenie 1.2.1 - Vybudovanie kanalizácie a ČOV**
- **Opatrenie 1.2.2 - Dobudovanie miestnej infraštruktúry ciest, chodníkov a verejných priestranstiev**

2029:

ROK 2029							
	Opatrenie	Eurofondy/ Plán obnovy/FM	Dotácie/ granty	Zdroje VÚC	Súkromné/ Nadácie/iné	Vlastné zdroje	SPOLU
1.2	1.2.1	950				50	1 000
	Spolu	950				50	1 000

Špecifický cieľ 1.2 - Vybudovanie/dobudovanie technickej infraštruktúry

- **Opatrenie 1.2.1 - Vybudovanie kanalizácie a ČOV**

2030:

ROK 2030							
	Opatrenie	Eurofondy/ Plán obnovy/FM	Dotácie/ granty	Zdroje VÚC	Súkromné/ Nadácie/iné	Vlastné zdroje	SPOLU
1.2	1.2.1	95				5	100
	SPOLU	95				5	100

Špecifický cieľ 1.2 - Vybudovanie/dobudovanie technickej infraštruktúry

- **Opatrenie 1.2.1 - Vybudovanie kanalizácie a ČOV**

ZÁVER

Schválenie PRO	
Dokument	– Názov: Program rozvoja obce Čerín na roky 2023 – 2027 s výhľadom do 2030 (doplnenie a aktualizácia)
Spracovanie	– Forma spracovania: dodávateľsky – Obdobie spracovania: – Riadiaci tím - pracovná skupina – počet skupín: 2, počet členov: 3, počet stretnutí: 3 – Účasť verejnosti a komunikácia s verejnosťou: áno, dotazníky, webstránka
Prerokovanie	– Prerokovanie v orgánoch samosprávy: áno – Verejné pripomienkovanie: áno
Schválenie	– Uznesenie zastupiteľstva: zastupiteľstvo na svojom zasadnutí dňa 10.03.2023 schvaľuje Program rozvoja obce Čerín ..... Pavel Kmeť, v.r. starosta obce